










Base: Base topogràfica de Catalunya 1:1.000 (CT-1M) v2.2. Institut Cartogràfic de Catalunya.
Sistema de referència ETRS89. Data de vol: 2010

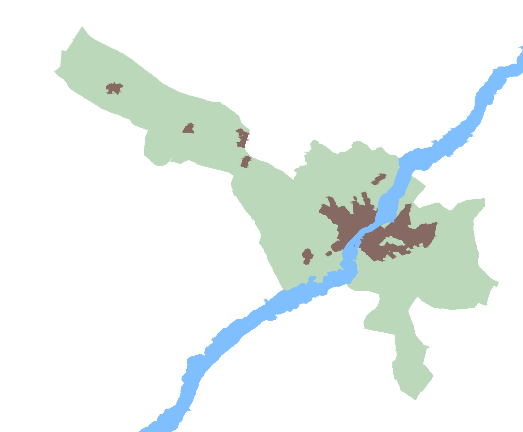
Data elaboració: juliol del 2025



LLEGENDA

 >230 m	 175 m - 190 m
 220 m - 230 m	 165 m - 175 m
 210 m - 220 m	 150 m - 165 m
 200 m - 210 m	 <150 m
 190 m - 200 m	

Aprovat inicialment per l'Ajuntament Ple
en sessió de data 30 d'abril de 2026
En doncs fe.
El secretari general de l'Ajuntament de Lleida.



PLA D'ORDENACIÓ URBANÍSTICA MUNICIPAL
AJUNTAMENT DE LLEIDA
Centre històric
A 111 2026

ESCALA: 1:2.000

INF 7.7.0