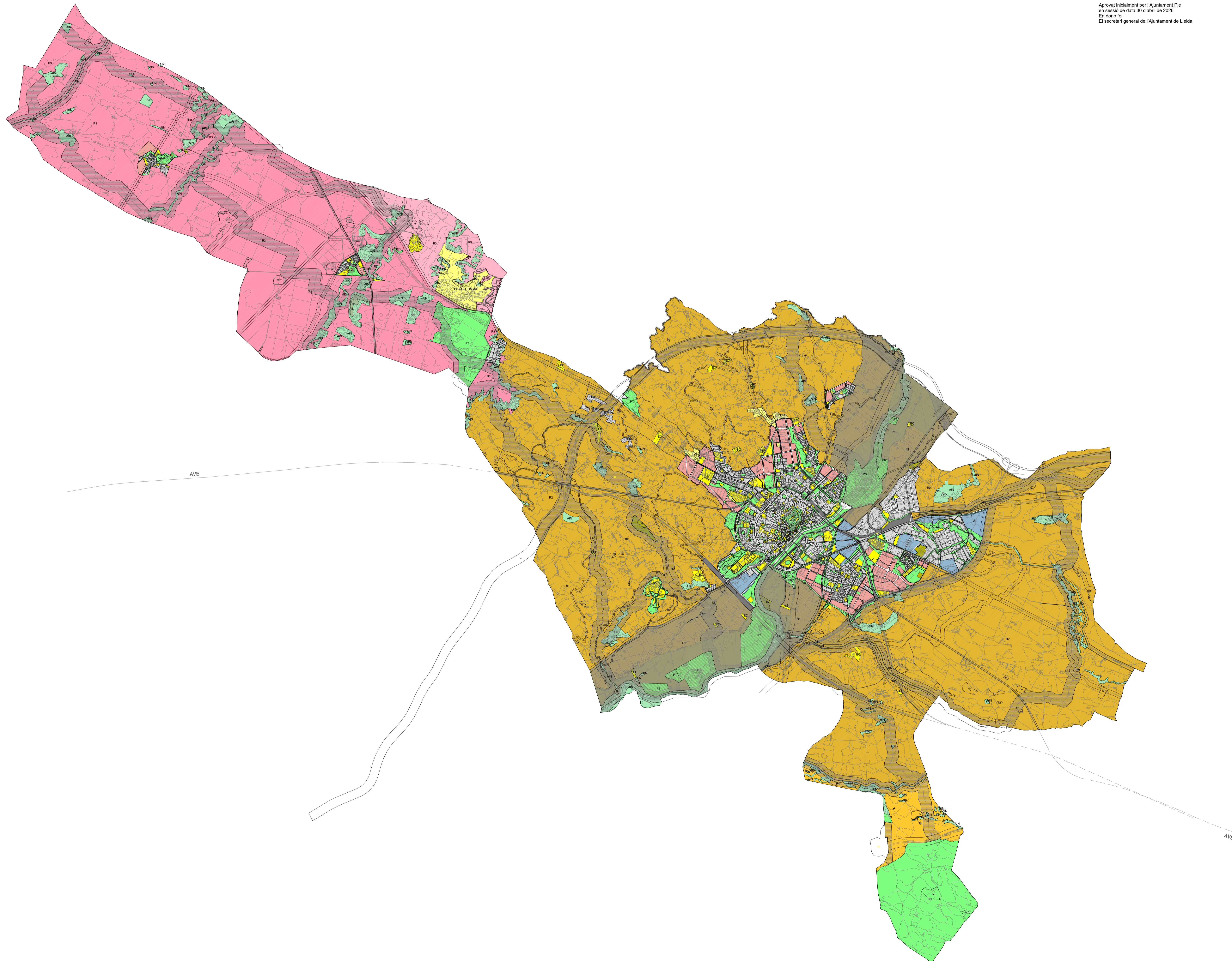
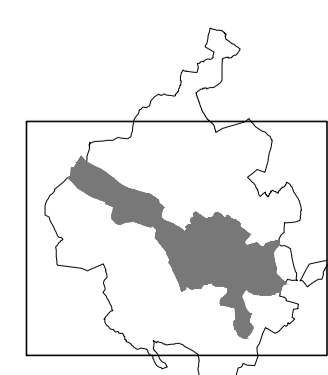


Aprovat inicialment per l'Ajuntament Ple  
en sessió de data 20 d'abril de 2025  
En doon fe.  
El secretari general de l'Ajuntament de Lleida.



Font:  
Base topogràfica a escala 1:25.000 (BT-25M) elaborada per l'Institut Cartogràfic de Catalunya Sistema de referència ETRS89. Data del vol: 2012



**RÈGIM JURÍDIC DEL SÒL**

—	LMIT DE SÒL URBÀ
SU	SÒL URBÀ
SUR	SÒL URBANITZABLE
SNU	SÒL NO URBANITZABLE

**QUALIFICACIÓ URBANÍSTICA**

—	HIDROGRÀFIC	VJ	ZONES VERDES O JARDINS
—	INFRASTRUCTURES	VU	VERDES URBANS O PLACES
—	FERROVIARI	VE	VERDES ESPORTIUS
—	EQUIPAMENT COMUNITARI	VL	ESPACES LLIBRES URBANS
—	VARIANTS	PN	PARCS D'INTERÈS NATURAL
—	ENCLAVES I ACCESSIBILITAT	PT	PARCS TERRITORIALS
—	CANALS RURALS	PV	PARCS URBANS

**ZONES**

14	CENTRE HISTÒRIC
1C	CENTRE COMERCIAL
1R	RENOVACIÓ URBANA
2R	EXAMPLE RESIDENCIAL
2E	EDIFICACIÓ OBERTA
2A	URBANA RESIDENCIAL
3R	EDIFICACIÓ SUBURBANA TIPUS 1
3C	EDIFICACIÓ SUBURBANA TIPUS 2

**ORDENACIÓ URBANÍSTICA**

4A	ORDENACIÓ URBANA UNIFAMILIAR	5D	HABITATGE UNIFAMILIAR TIPUS 2
4B	ORDENACIÓ URBANA VOLUMÈTRICA	6A	INDUSTRIAL URBANA
4C	ORDENACIÓ URBANA CONCENTRADA	6B	POLIGON INDUSTRIAL
4D	ORDENACIÓ URBANA ESPECÍFICA	7A	PLANEJAMENT APROVAT
4E	ORDENACIÓ URBANA GENERAL	8U	REMODELACIÓ URBANA
4F	HABITATGE UNIFAMILIAR ALLAT	8T	ACTIVITAT TERCIÀRIA
5R	HABITATGE UNIFAMILIAR TIPUS 1	8R	REMODELACIÓ INDUSTRIAL
5C	HABITATGE UNIFAMILIAR TIPUS 2	9A	ORDENACIÓ ESPECIAL TIPUS 1

**ORDENACIÓ URBANÍSTICA**

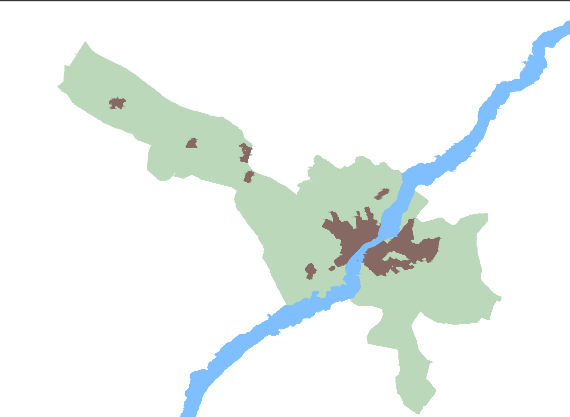
9B	ORDENACIÓ ESPECIAL TIPUS 2	10B	URBANITZACIÓ RESIDENCIAL TIPUS 2
9C	ORDENACIÓ ESPECIAL TIPUS 3	10C	URBANITZACIÓ RESIDENCIAL TIPUS 3
10E	EDIFICACIÓ CONTINUA TIPUS 1	10D	URBANITZACIÓ RESIDENCIAL TIPUS 4
10T	EDIFICACIÓ CONTINUA TIPUS 2	13A	URBANITZACIÓ INDUSTRIAL
10V	REHABILITACIÓ URBANA	14A	URBANITZACIÓ UNIFAMILIAR
11A	NÚCLIS URBANS DESIGNACIÓ ALLARSA	15T	ACTIVITAT TERCIÀRIA
11C	NÚCLIS URBANS DESIGNACIÓ CONTRA	15L	ACTIVITAT LOGÍSTICA
12A	URBANITZACIÓ RESIDENCIAL TIPUS 1	AN	ÀREES D'INTERÈS NATURAL

**PROTECCIONS URBANÍSTIQUES**

—	PROTECCIÓ CARRETERES	—	PROTECCIÓ AGRÍCOLA
—	PROTECCIÓ FERROVIARI	—	PROTECCIÓ AGRÍCOLA DE REGS ANTICS
—	PROTECCIÓ HIDRÀULICA	—	PROTECCIÓ AGRÍCOLA DE REGS NOUS
—	PROTECCIÓ ARQUEOLÒGICA	—	PROTECCIÓ AGRÍCOLA DE SECANS
—	CORRIDORS ECOLÒGICS	—	DOTACIONS I RESERVES APARCAMENTS
—	RESERVES NATURALS	—	DOTACIONS I RESERVES EN ELLS ENCLAVES
—	ELEMENTS CATALUNYANS	—	ELEMENTS INVENTARIATS

**PLANEJAMENT I GESTIÓ**

—	SECTOR DE PLA PARCIAL
—	POLIGON D'ACTUACIÓ
—	UNITAT D'ACTUACIÓ
—	UNITAT D'ORDENACIÓ



**PLA D'ORDENACIÓ URBANÍSTICA MUNICIPAL**  
**AJUNTAMENT DE LLEIDA**  
Planejament territorial i urbanístic  
PLANEJAMENT URBANÍSTIC GENERAL MUNICIPAL  
TEXT REFÓS DEL PLA GENERAL (2003) (TERME)  
Aprovació inicial: 2025  
Escala: 1:40.000

INF 4.4.2a