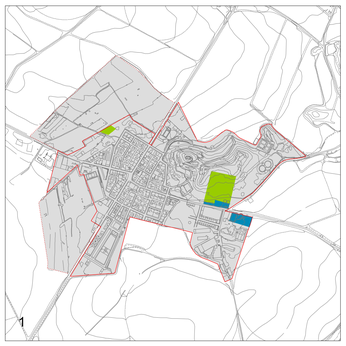

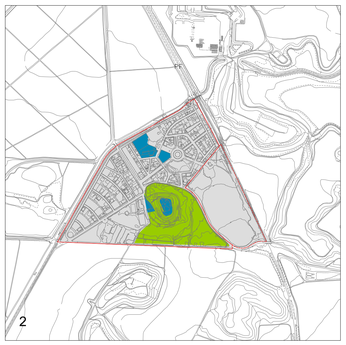

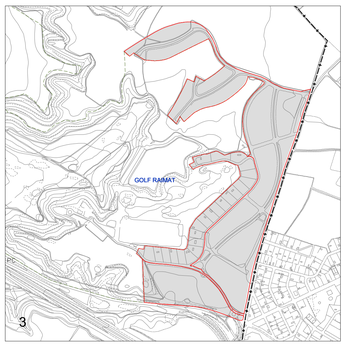

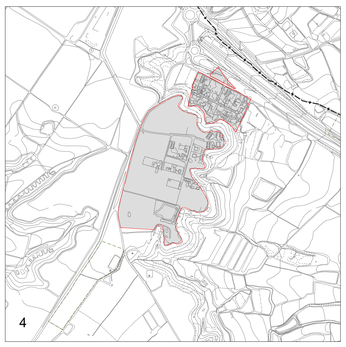

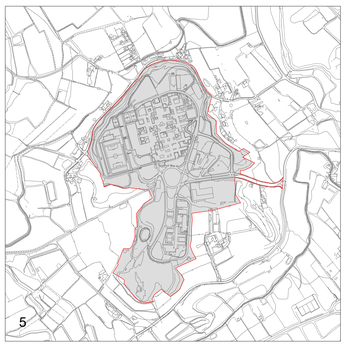

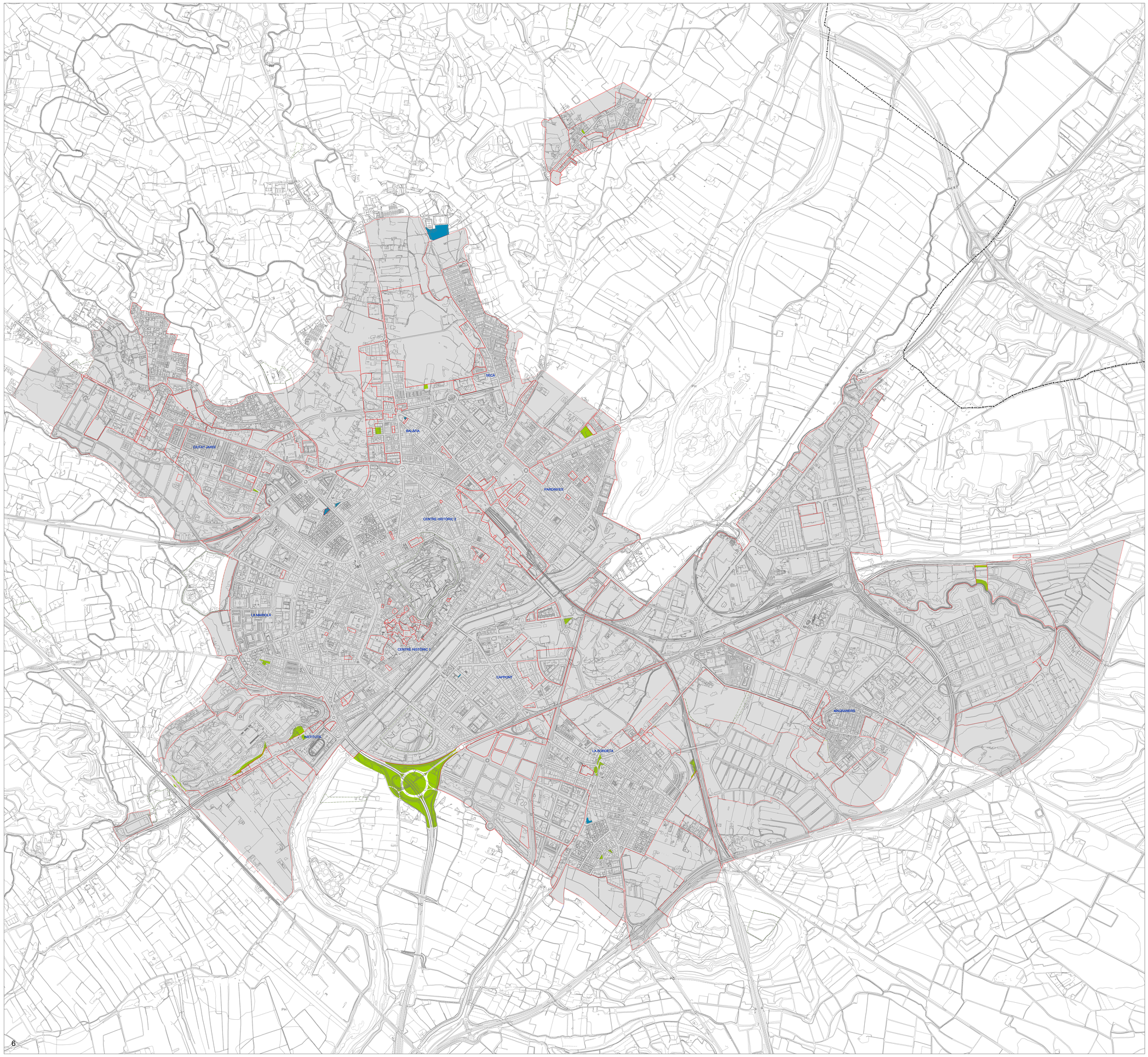

Font:
Base topogràfica a escala 1:5.000 (BT-5M) elaborada per l'Institut Cartogràfic de Catalunya. Sistema de referència ETRS89. Data del vol: 2015.

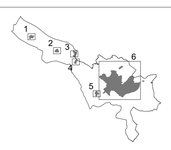

0 1.000

LLEGENDA

Límit municipal

CLASSIFICACIÓ DEL SÒL

- Límit sòl urbà consolidat SUC
- Límit sòl urbà no consolidat SNC
- Límit sòl urbanitzable delimitat SUD
- Límit sòl urbanitzable no delimitat SND

PENDENTS DE EXECUCIÓ

Espais lliures i places

- Pendents d'obtenció i urbanització

Equipaments

- Pendents d'obtenció i edificació

Aprovat per l'Ajuntament Ple
en sessió de data 25 de juliol de 2025
En dono fe,
El secretari general de l'Ajuntament de Lleida,

Antonio Ropero Vilaró
Secretari General

2025.07.30
10:56:12 +02'00'

PLA D'ORDENACIÓ URBANÍSTICA MUNICIPAL
AJUNTAMENT DE LLEIDA

Execució /diagnosi planejament urbanistic 1999-2025
SISTEMES EN SÒL URBÀ, FORA D'ÀMBITS
D'ACTUACIÓ, PENDENTS DE GESTIÓ O EXECUCIÓ

A V A N Ç
Juliol 2025

Escala 1/10.000

LA PAEMA
Laura Fortuny Farré

Fecha:
2025.07.0
6 16:25:17
+02'00'

Fecha:
2025.07.07
12:48:30
+02'00'

INF 5.3.0