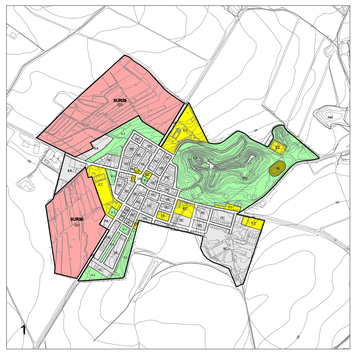

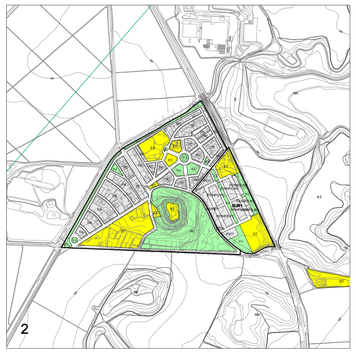

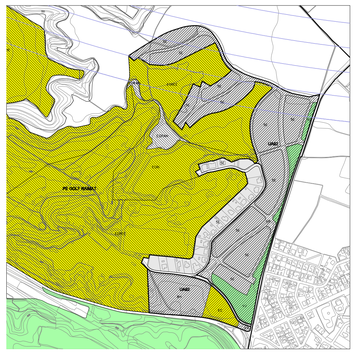

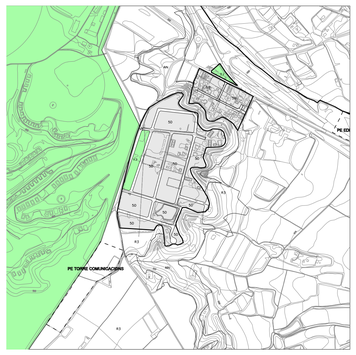

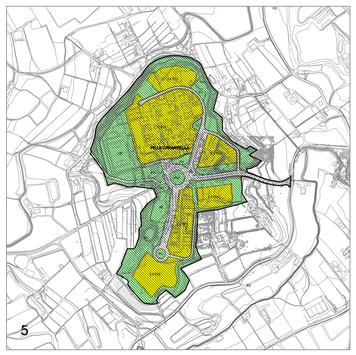

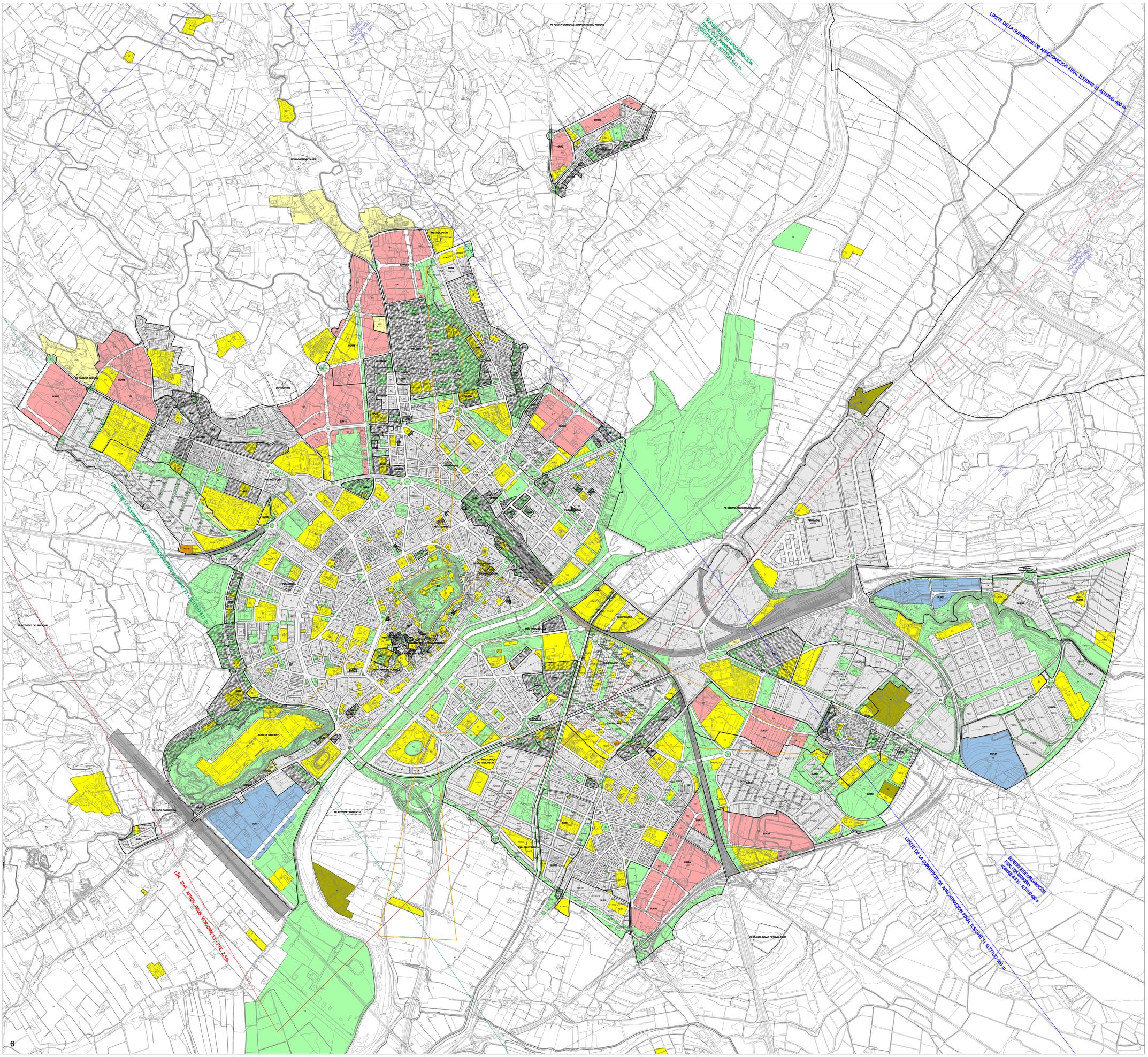

Font:
Base topogràfica de Catalunya 1:1000 (C7-1M) v2.2.
Institut Cartogràfic de Catalunya.
Sistema de referència ED50. Data de vol: 2010

Document actualitzat en data 13-05-2013

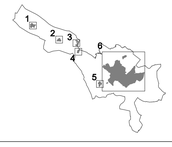

0 1.000

LLEGENDA

RÈGIM JURÍDIC DEL SÒL

- Límit de sòl urbà
- SU Sòl urbà
- SUR Sòl urbanitzable
- SNU Sòl no urbanitzable

QUALIFICACIÓ URBANÍSTICA

SISTEMES

- H Hidrogràfic
- IN Infraestructures
- F Ferroviari
- EC Equipament comunitari
- VB Vial bàsic
- VC Eixos cívics i accessibilitat
- VR Camins rurals
- VJ Zones verdes o jardins
- VU Verds urbans o places
- VE Verds esportius
- VL Espais lliures bàsics
- PN Parcs d'interès natural
- PT Parcs territorials
- PU Parcs urbans
- HD Habitatge dotacional

ZONES

- 1H Centre històric
- 1C Centre comercial
- 1R Renovació urbana
- 2R Eixample residencial
- 2E Edificació oberta
- 2F Edificació oberta sense espais lliures privatius
- 3A Urbana residencial
- 3B Edificació suburbana tipus 1
- 3C Edificació suburbana tipus 2
- 4A Ordenació urbana unifamiliar
- 4B Ordenació urbana volumètrica
- 4C Ordenació urbana concentrada
- 4D Ordenació urbana específica
- 4E Ordenació urbana general
- 5A Habitatge unifamiliar aïllat
- 5B Habitatge unifamiliar tipus 1
- 5C Habitatge unifamiliar tipus 2
- 5D Habitatge unifamiliar tipus 3
- 5E Unifamiliar tipus 4
- 6A Industrial urbana
- 6B Polígon industrial
- 7A Planejament aprovat
- 8H Hotelera
- 8U Remodelació urbana
- 8T Activitat terciària
- 8R Remodelació industrial
- 9A Ordenació especial tipus 1
- 9B Ordenació especial tipus 2
- 9C Ordenació especial tipus 3
- 10E Edificació contínua tipus 1
- 10T Edificació contínua tipus 2
- 10V Rehabilitació urbana
- 11A Nucla urbana d'edificació aïllada
- 11C Nucla urbana d'edificació contínua
- 12A Urbanització residencial tipus 1
- 12B Urbanització residencial tipus 2
- 12C Urbanització residencial tipus 3
- 12D Urbanització residencial tipus 4
- 13A Urbanització industrial
- 14A Urbanització unifamiliar
- 15T Activitats terciàries
- 15L Activitats logístiques
- AIN Àrees d'interès natural
- R1 Protecció agrícola
- R2 Agricola de regs antics
- R3 Agricola dels regs nous
- R4 Agricola de secans
- DSA Dotacions i serveis aparcaments
- DSB Estacions de serveis
- DSD Dotacions i serveis en eix eixos viaris

Exemples de nomenclatura de planejament derivat:

P281SL: Pla parcial del sector SUR 28, que dóna a la finca la qualificació de 1SL.
E609A: Pla especial de l'àmbit del polígon d'actuació urbanística us 26, que qualifica la finca com a 9A.
M772E: Pla de millora urbana del carrer Segrià, que qualifica la parcel·la de 2E.

PROTECCIONS URBANÍSTIQUES

INFRASTRUCTURES

- PC Protecció carreteres
- PF Protecció ferrocarril
- PH Protecció hidràulica

Servituds aeronàutiques:

- Servitud radioelèctriques i aeròdrome
- Aproximació OME/VOR 13
- Aproximació OME/VOR 31
- Aproximació OME/ILS 31

MEDI AMBIENT

- CE Corredors ecològics
- RN Reservoris naturals

PATRIMONI

- PA Protecció arqueològica
- HA-S Elements catalogats
- I-4 Elements inventariats

PAISATGE URBÀ

- Visuals

PLANEJAMENT I GESTIÓ

- PP Sector de pla parcial
- PE Sector de pla especial
- PA Polígon d'actuació
- UA Unitat d'actuació
- UE Unitat d'execució

CONDICIONS D'EDIFICACIÓ

- 3P16 Nombre de plantes i profunditat edificable màxima
- 3P7 Nombre de plantes i profunditat edificable en la totalitat
- 3PA16 Nombre de plantes, altell i profunditat edificable màxima
- 9P15R27 Nombre de plantes, profunditat edificable màxima i alçada rígida

LA PAERIA

Ajuntament de Lleida

MODIFICACIÓ PUNTUAL DEL PLA GENERAL D'ORDENACIÓ URBANA DE LLEIDA PER A LA INCORPORACIÓ DE LES SERVITUDS AERONÀUTIQUES DE L'AEROPORT DE LLEIDA - ALGUAIRE

ORDENACIÓ DETALLADA DE LA CIUTAT, SUCS I RAÏMAT

Escala 1 / 10.000

SERVEIS D'URBANISME, MEDI AMBIENT, MOBILITAT I TERRITORI

3

FEBRER 2015